



Instructivo Sitio Web

Trámite Expedición Concepto

Técnico de Altura FAC



SIGMA-Σ


**SISTEMA INTEGRADO DE GESTIÓN Y MONITOREO
DE ALTURAS PARA LA AVIACIÓN DE ESTADO**







Primer paso


1. Ingresar al link:
<https://conceptosalturas.fac.mil.co/login.html>
2. Realizamos la creación de un usuario y contraseña sección
"¿Aun no tienes cuenta de acceso? Clic aquí")



Inicio de Sesión

Usuario 

Contraseña 

☐ No soy un robot 
reCAPTCHA
Privacidad * Términos

Ingresar

☐ Acepto el tratamiento de mis datos personales conforme a la Política de Tratamiento de Datos.
[Ver Política de Tratamiento de Datos Personales](#)

¿Aún no tienes cuenta de acceso? clic [aquí.](#)

¿Olvidaste tu contraseña? clic aquí.

Instructivo Web [Descargar](#)





CREAR CUENTA DE USUARIO

☒ Nueva empresa ☐ Nueva persona natural



Información Empresa

Nit de la Empresa		*
Nombre de la Empresa		*
Telefono de la Empresa		*
Dirección de la Empresa		*
Email de la Empresa		*
Ciudad		*

Información Representante

Cedula del Representante		*
Nombres		*
Apellidos		*
Teléfono		*

Información de Credenciales de Acceso

Usuario		*
Contraseña		*

☐ Acepto el tratamiento de mis datos personales conforme a la Política de Tratamiento de Datos.

[Ver Política de Tratamiento de Datos Personales](#)



No soy un robot



reCAPTCHA
Privacidad * Términos

Registrarse

[Volver al inicio clic aquí.](#)





Cree el usuario si es "nueva empresa" o "nueva persona natural"

- Llenamos todos los campos con la información solicitada
- Se selecciona la casilla **"Acepto el tratamiento de mis datos personales conforme a la Política de Tratamiento de Datos"**
- Puede observar la política establecida en **"Ver Política de Tratamiento de Datos Personales"**

- De igual manera puede verificar la **"Política de Tratamiento de Datos Personales FAC"**

POLITICA DE TRATAMIENTO DE DATOS

Dando cumplimiento a lo dispuesto en la Ley estatutaria 1581 de 2012 y a su Decreto Reglamentario 1377 de 2013, la Dirección de Navegación Aérea - DINAV adopta la presente política para el tratamiento de datos personales, la cual será informada a todos los titulares de los datos recolectados o que en el futuro se obtengan en el ejercicio de las actividades propias del trámite para la expedición del concepto técnico de altura

De esta manera, la DINAV manifiesta que garantiza los derechos de la privacidad, la intimidad, el buen nombre, en el tratamiento de los datos personales, y en consecuencia todas sus actuaciones se regirán por los principios de legalidad, finalidad, libertad, veracidad o calidad, transparencia, acceso y circulación restringida, seguridad y confidencialidad.

Todas las personas que adelanten el trámite y que suministren a la Dirección de Navegación Aérea cualquier tipo de información o dato personal, podrá conocerla, actualizarla y rectificarla.

Autorizo a la Fuerza Aeroespacial Colombiana, para que recolecte mis datos personales y los conserve dentro de sus bases, cuyo uso se encuentra destinado a mantener una constante comunicación con los interesados.

Autorizo para que los datos por mí suministrados sean utilizados con la finalidad informarme sobre el estado del trámite concepto técnico de altura y demás contenido objeto de divulgación por parte de la Fuerza Aeroespacial Colombiana.

Política de Tratamiento de Datos Personales FAC

Dirección de Navegación Aérea - DINAV





- Por último, marcar la casilla recaptcha - **"No soy un robot"**
- Clic en **"Registrarse"**
- Clic en **"volver al inicio Aquí"**

Nota: Al correo registrado llegará una notificación informando que se creó el usuario.


Segundo paso

4. Ingresar con usuario y clave que asignamos.

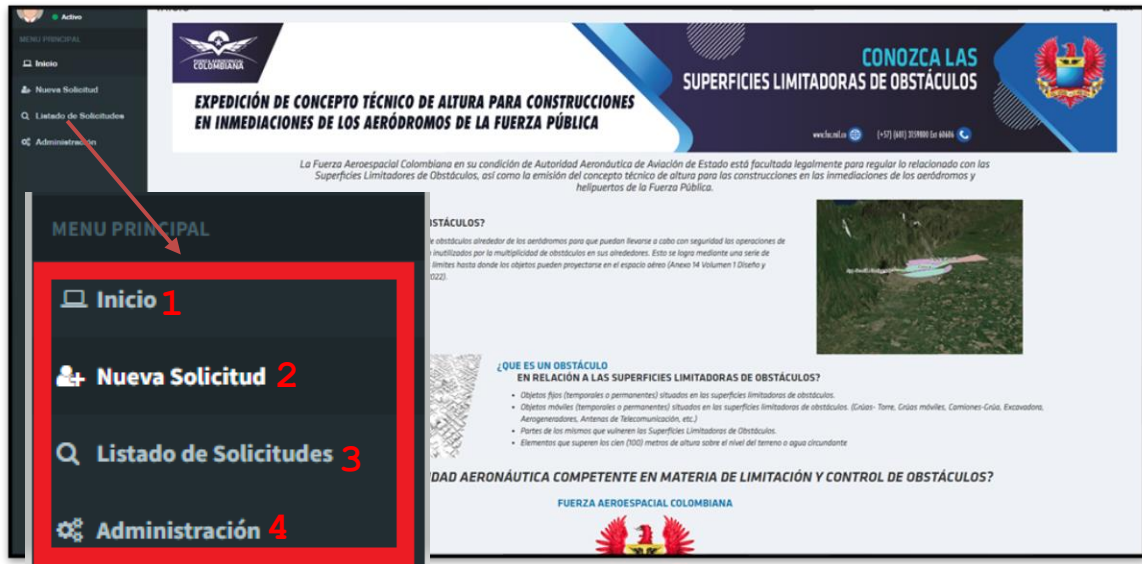


5. Se selecciona la casilla de **"Acepto el tratamiento de mis datos personales conforme a la Política de Tratamiento de Datos. Ver Política de Tratamiento de Datos Personales"**.





6. Cuando vamos a la pantalla principal, y en el costado izquierdo, el panel del menú principal.



1. **Inicio:** Se podrá ver la información relacionada con el trámite "Expedición de Concepto Técnico de Altura para construcciones en inmediaciones de los Aeródromos de la Fuerza Pública".





2. Nueva solicitud: Aquí podemos observar la información general del solicitante y los campos para diligenciar la información de la nueva solicitud.

INFORMACIÓN GENERAL DEL SOLICITANTE

Nombre: MARTHA INES
ID: 111855548
Ciudad: BOGOTÁ, D.C.
Tipo Persona: PERSONA NATURAL
Teléfono: 3103526926
Email: martha.patino1706@gmail.com
Dirección: CARRERA 78 P BIS # 6 SUR 11 prueba
Representante Legal: MARTHA INES PATIÑO VEGA

INFORMACIÓN DE LA UBICACIÓN DE LA SOLICITUD

Fecha: 30-4-2024

Ciudad:
Departamento:
Dirección:
Consignación Bancaria: **2**

Documentación Necesaria **1**: Nota: Se debe cargar un archivo comprimido .rar o .zip. Para mayor información ver "Nota 1".
 Ninguno archivo selec.

Descripción General de la Solicitud **4**

Seleccione el tipo de solicitud a radicar: CONSTRUCCIONES

1. Clase de construcción, Proyecto o Actividad:
Altura Solicitada (mt):
Altura en mts:
Lat.:
Long.:
Grados:
Minutos:
Segundos:
Cota (mt):
Cota (ft):

☐ No soy un robot **5**

Nota 1 documentación necesaria: Por favor tenga en cuenta las siguientes recomendaciones antes de generar y cargar el archivo comprimido en la plataforma:

- En una única carpeta con toda la documentación se debe cargar un archivo comprimido. RAR o ZIP, el nombre del archivo no debe contener tildes, ñ, ni caracteres especiales.





- Toda la documentación adjunta al formulario de solicitud debe presentarse UNICAMENTE por este medio en formato digital.
- Tenga en cuenta el tipo de proyecto que requiere la expedición del Concepto Técnico de Atura, con el fin de adjuntar la documentación requerida en cada caso:
 - ✚ Vivienda Familiar (Área menor a 300 m2), poste, antena: Se debe adjuntar la ubicación del punto mediante un visor geográfico como Google Earth, Open Street o similares.
 - ✚ Proyectos de Urbanismo - Área mayor a 300 m2 (edificios, viviendas, bodegas, locales comerciales, silos, etc.): Se debe adjuntar copia del plano topográfico (altimetría y planimetría) del proyecto con los soportes (Informe técnico, tarjeta profesional y certificado de calibración de equipos); así mismo, el plano arquitectónico acotado de la construcción en planta y perfil. Los planos deben adjuntarse en archivos DWG (o formatos equivalentes), o en su defecto archivos PDF.
 - ✚ Líneas eléctricas (Baja, Media, Alta tensión) y paneles solares: Se debe adjuntar listado de puntos (Excel y/o kml).

Nota 2 consignación bancaria: Por favor tenga en cuenta la siguiente recomendación antes de generar y cargar el archivo comprimido en la plataforma:

- Se debe adjuntar el comprobante de pago por PSE o consignación bancaria de medio salario mínimo mensual legal vigente (0.5 SMMLV), a nombre de "FONDOS INTERNOS FAC", cuenta corriente N°. 11008000131-6 del Banco Popular - código 196, por concepto del respectivo estudio técnico, especificando el nombre completo del solicitante, NIT y/o cedula de ciudadanía, dirección y teléfono, en un archivo comprimido RAR o ZIP, cuyo nombre del archivo no debe contener tildes, ñ, ni caracteres especiales.

Nota 3: Aquí encontrara un archivo pdf adjunto donde indica las formas de pago correspondientes a la solicitud del concepto técnico de altura.



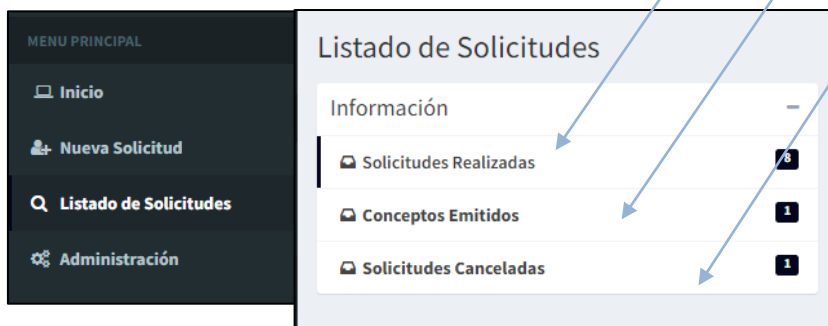


Nota 4: Se realiza la descripción general del proyecto, se selecciona el **"Tipo de solicitud a radicar"**, la **"Clase de construcción, Proyecto o Actividad"**, se registrar la **altura** solicitada. Por último, se establecen las **coordenadas** en formato **grados, minutos y segundos** (DMS) de la construcción, Proyecto o Actividad (estas deben coincidir con la dirección del predio).

Nota 5: Luego de diligenciada la información se realiza la creación de la solicitud en el botón **"Enviar Solicitud"**.



3. Listado de solicitudes: Aquí vamos a encontrar tres pestañas.



El usuario puede visualizar la cantidad de solicitudes ya realizadas y el estado en que se encuentra cada una.

El usuario podrá realizar cuantas veces desee la descarga del documento pdf emitido por parte de la Fuerza Aérea.

El usuario podrá conocer las solicitudes que han sido canceladas por parte de la FAC, por alguna inconsistencia presentada en cuanto a los requisitos para este trámite.





